


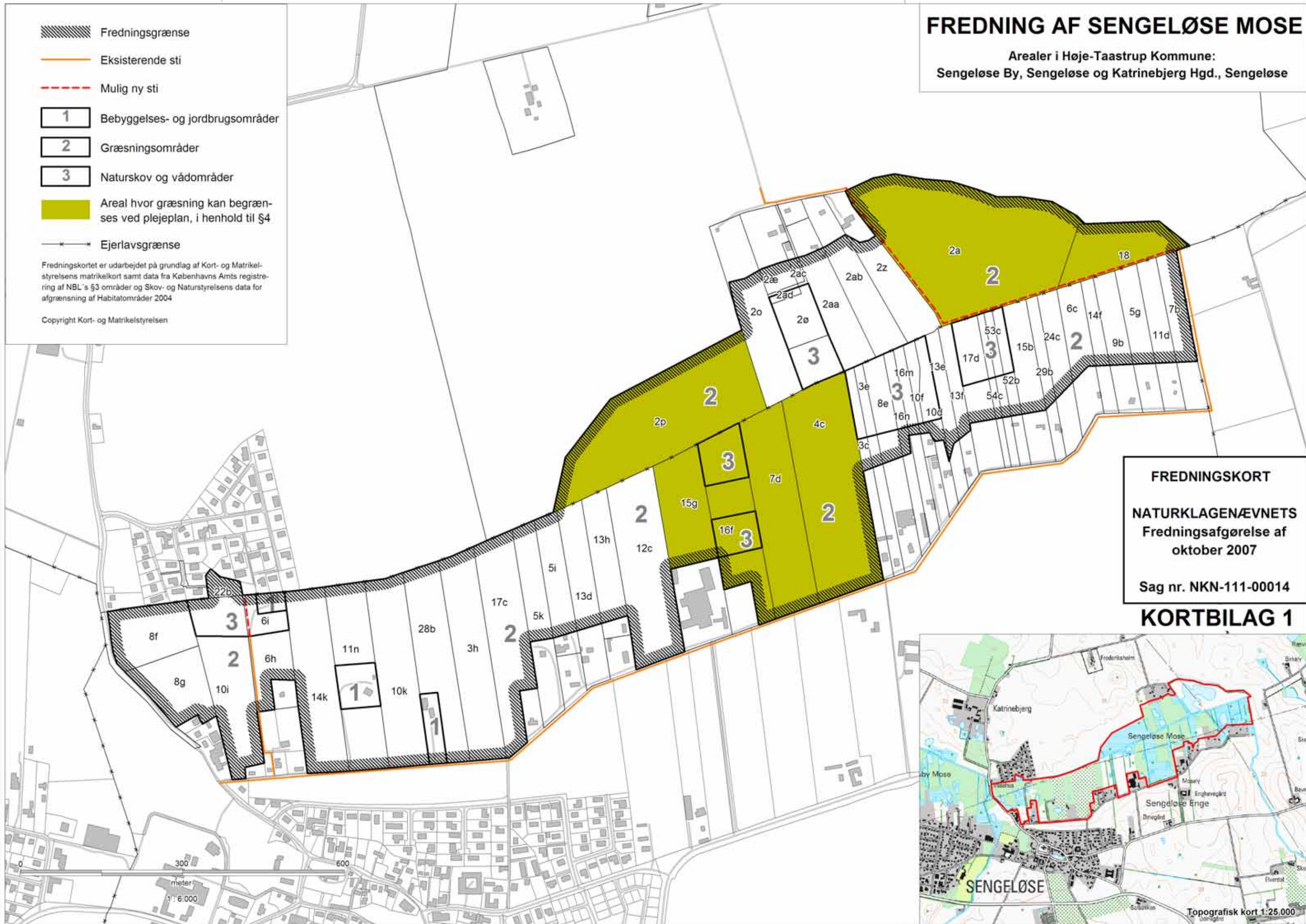
FREDNING AF SENDELØSE MOSE

Arealer i Høje-Taastrup Kommune:
Sengeløse By, Sengeløse og Katrinebjerg Hgd., Sengeløse

-  Fredningsgrænse
-  Eksisterende sti
-  Mulig ny sti
-  1 Bebyggelses- og jordbrugsområder
-  2 Græsningsområder
-  3 Naturskov og vådområder
-  Areal hvor græsning kan begrænses ved plejeplan, i henhold til §4
-  Ejerlavsgænse

Fredningskortet er udarbejdet på grundlag af Kort- og Matrikelstyrelsens matrikelkort samt data fra Københavns Amts registrering af NBL's §3 områder og Skov- og Naturstyrelsens data for afgrænsning af Habitatområder 2004

Copyright Kort- og Matrikelstyrelsen








FREDNINGSKORT
NATURKLAGENÆVNETS
Fredningsafgørelse af
oktober 2007
Sag nr. NKN-111-00014
KORTBILAG 1



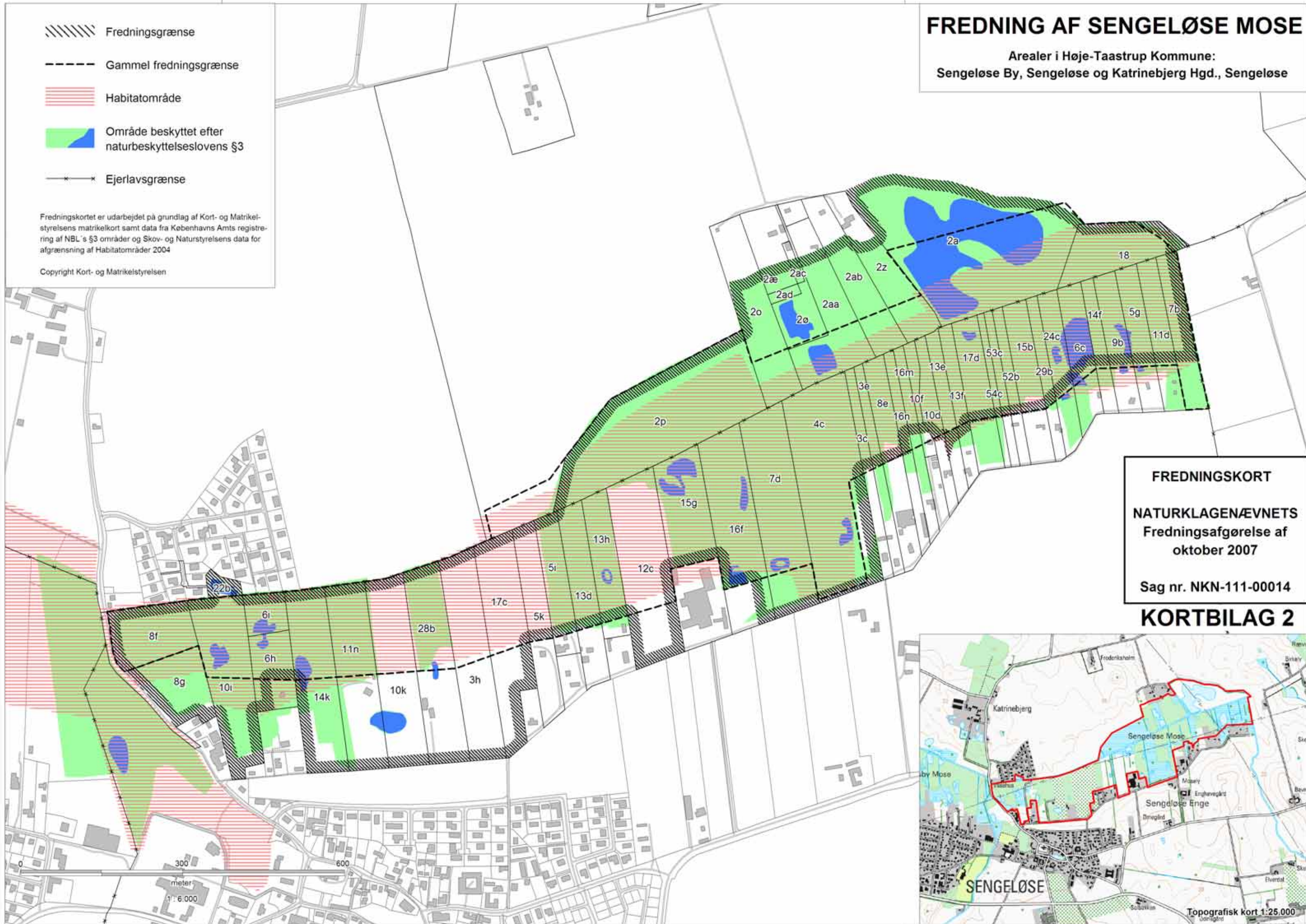
FREDNING AF SENDELØSE MOSE

Arealer i Høje-Taastrup Kommune:
Sengeløse By, Sengeløse og Katrinebjerg Hgd., Sengeløse

-  Fredningsgrænse
-  Gammel fredningsgrænse
-  Habitatområde
-  Område beskyttet efter naturbeskyttelseslovens §3
-  Ejerlavsgænse

Fredningskortet er udarbejdet på grundlag af Kort- og Matrikelstyrelsens matrikelkort samt data fra Københavns Amts registrering af NBL's §3 områder og Skov- og Naturstyrelsens data for afgrænsning af Habitatområder 2004

Copyright Kort- og Matrikelstyrelsen



FREDNINGSKORT

NATURKLAGENÆVNETS
Fredningsafgørelse af
oktober 2007

Sag nr. NKN-111-00014

KORTBILAG 2

